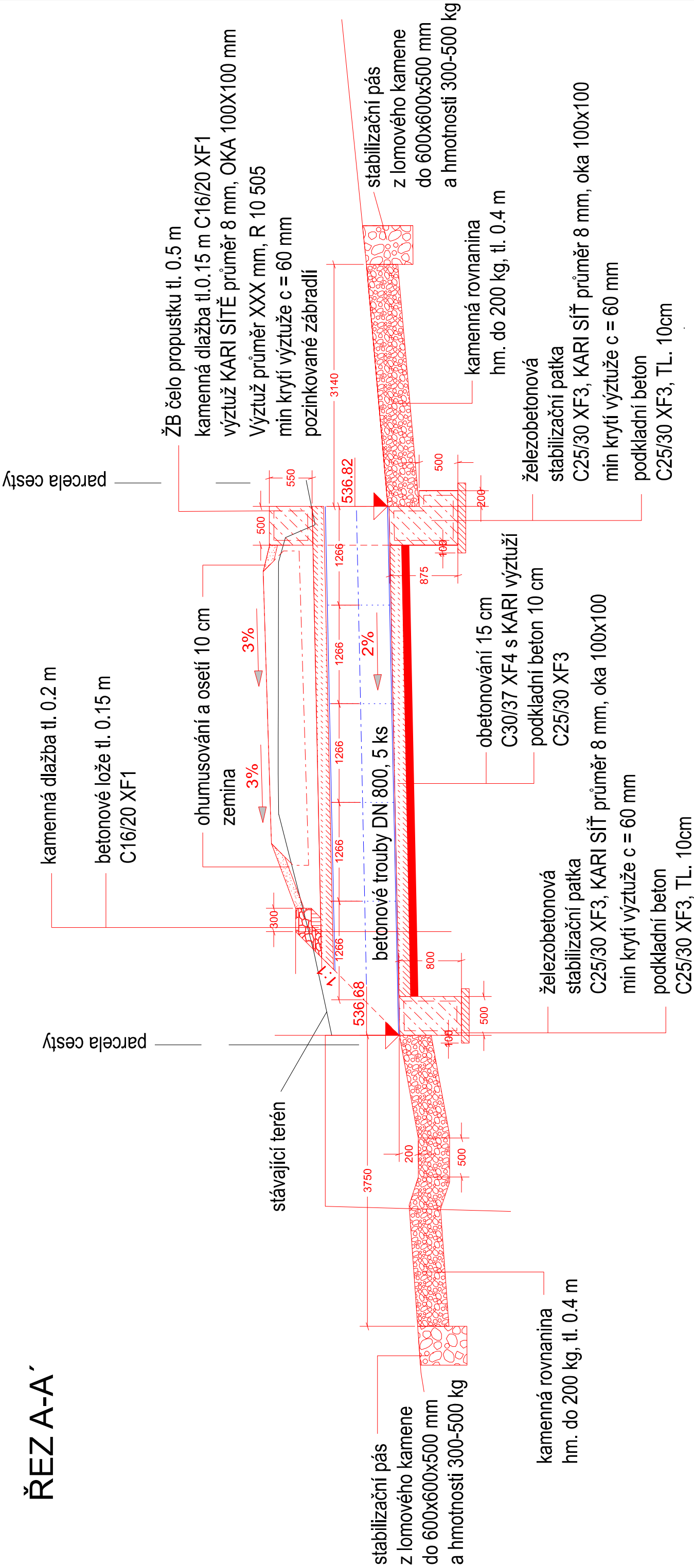
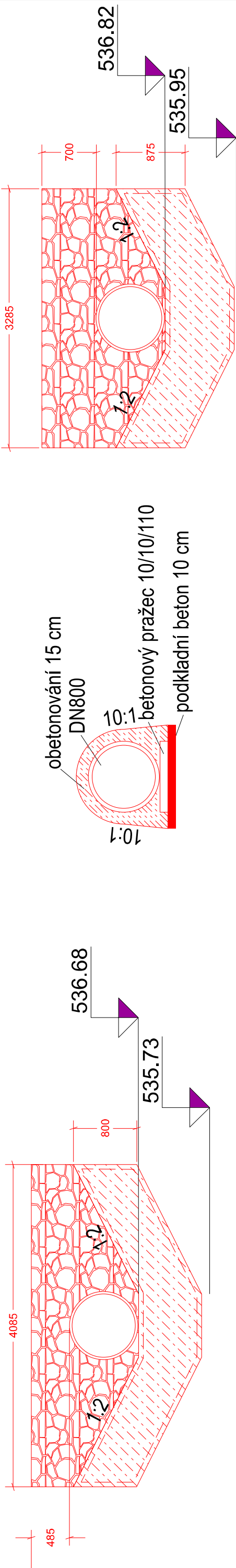


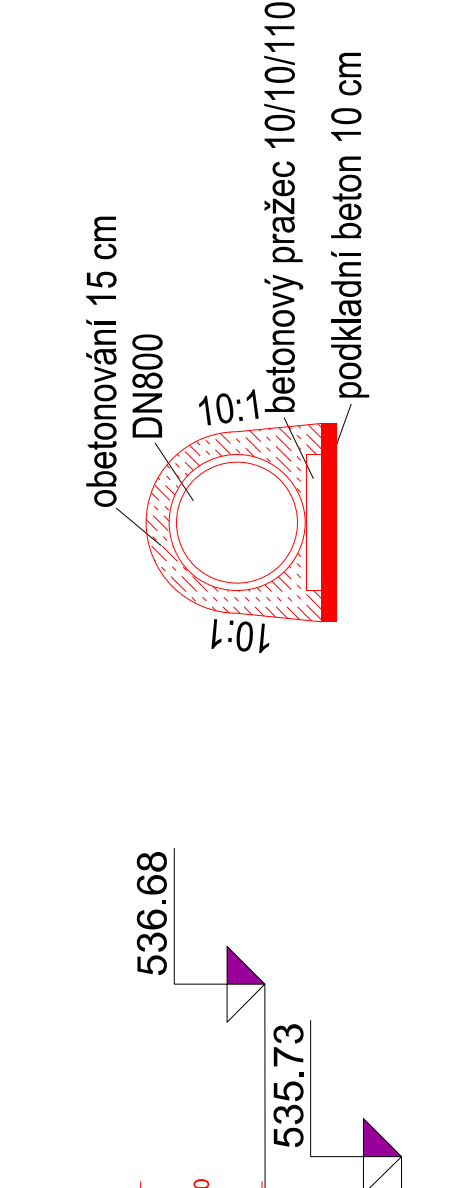
ŘEZ A-A'



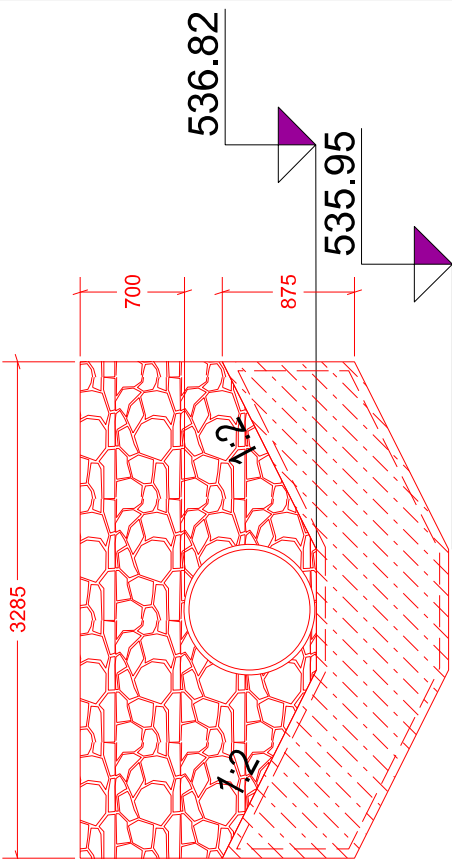
ŘEZ B-B'



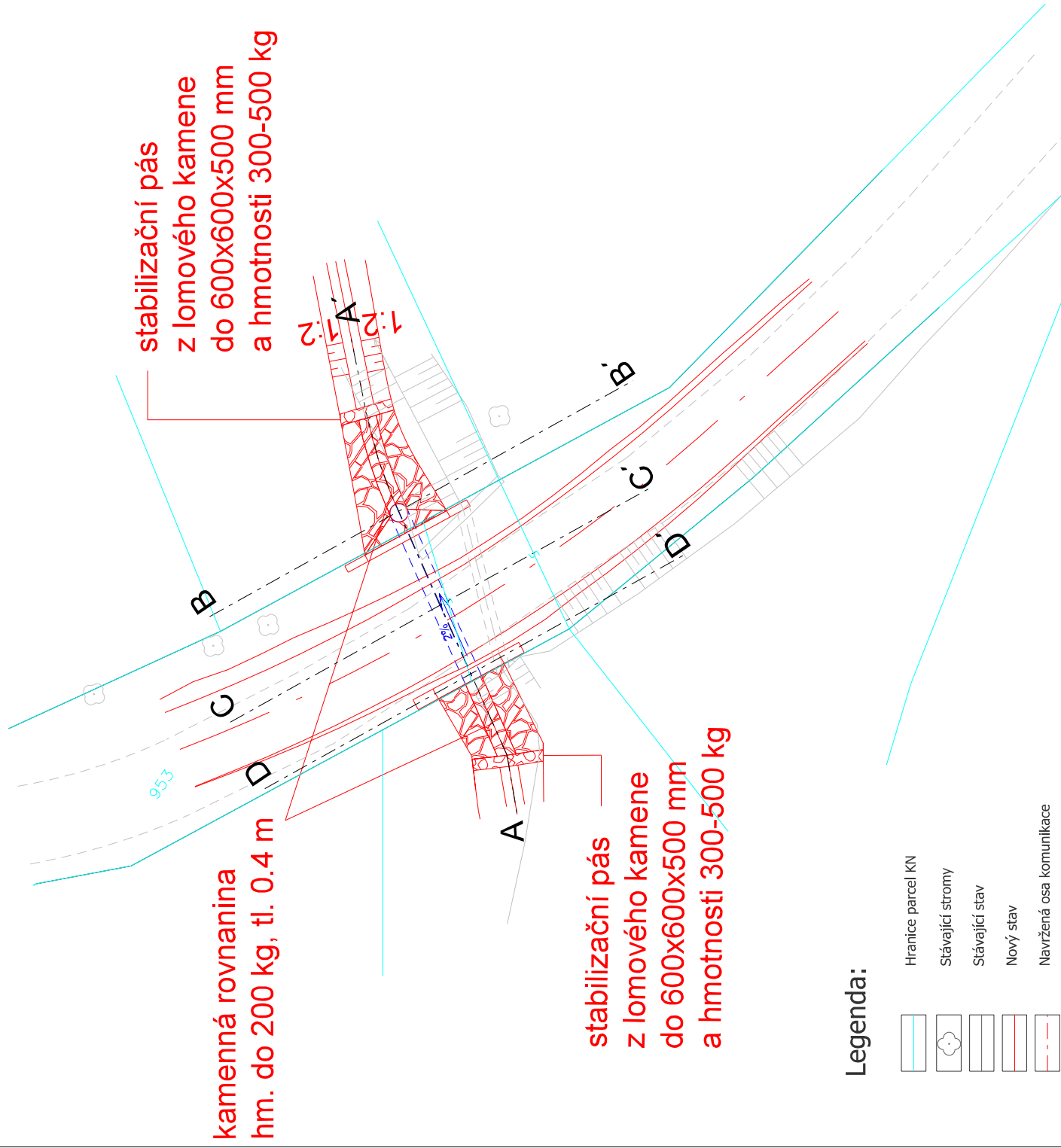
ŘEZ C-C'



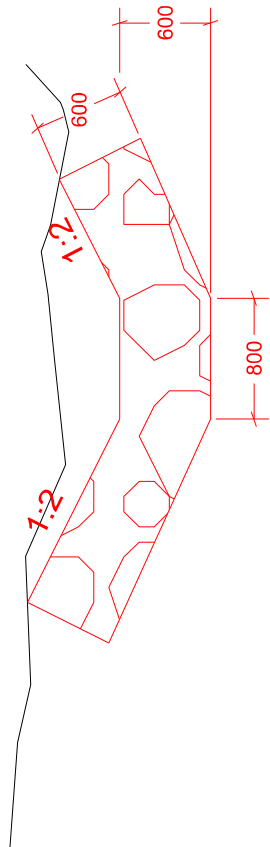
ŘEZ D-D'



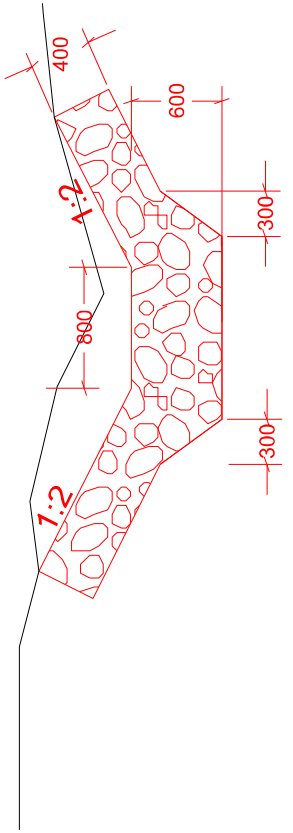
SITUACE M1:250



Stabilizační práh
kamenné rovnaniny
KM 0.0087, KM 0.0231



Vzorový řez opevněným korytem
KM 0.0093-0.0131
KM 0.0200-0.0231



Poznámka:
Před započátím prací je nutno vyzít všechny IS příslušnými správci sítí, včetně přípojek přímo na staveništi a provést jejich ochranu. Při veškerých zemních pracích, zejména výkopových je nutno chránit je takovým způsobem, aby nedošlo k jejich poškození. Při pracích v blízkosti podzemního vedení je nutno provádět výkopy ručně podle požadavků správce inženýrských sítí

Souřadný systém: JTSK Výškový systém: Bpv

Název akce:
PD - Mokřad v k. ú. Kunice

Název výkresu:
SO 02.1 Propustek P3

D2.6

Datum: 11/2023

Stupeň: DSP/DPS

Měřítko: 1:500

Číslo zakázky: 403/2023

Formát: 4xA4

Číslo parčí: Číslo parčí

Autorizační razítko: